

**МЭРИЯ ГОРОДА НОВОСИБИРСКА**  
**ПОСТАНОВЛЕНИЕ**

От 09.03.2021

№ 699

Об установлении публичного сервитута на земельные участки по ул. Ватутина

В соответствии со статьей 23 Земельного кодекса Российской Федерации, Федеральным законом от 06.10.2003 № 131-ФЗ «Об общих принципах организации местного самоуправления в Российской Федерации», руководствуясь Уставом города Новосибирска, ПОСТАНОВЛЯЮ:

1. Установить публичный сервитут на неопределенный срок в целях прохода или проезда через земельные участки по ул. Ватутина, указанные в приложении 1 к настоящему постановлению, в границах согласно приложению 2 к настоящему постановлению.

2. Департаменту земельных и имущественных отношений мэрии города Новосибирска:

2.1. Обеспечить проведение государственной регистрации публичного сервитута на земельные участки, указанные в приложении 1 к настоящему постановлению, в Управлении Федеральной службы государственной регистрации, кадастра и картографии по Новосибирской области.

2.2. Разместить постановление на официальном сайте города Новосибирска в информационно-телекоммуникационной сети «Интернет».

3. Департаменту информационной политики мэрии города Новосибирска обеспечить опубликование постановления.

4. Контроль за исполнением постановления возложить на главу администрации Кировского района города Новосибирска, начальника департамента земельных и имущественных отношений мэрии города Новосибирска.

Мэр города Новосибирска

А. Е. Локоть

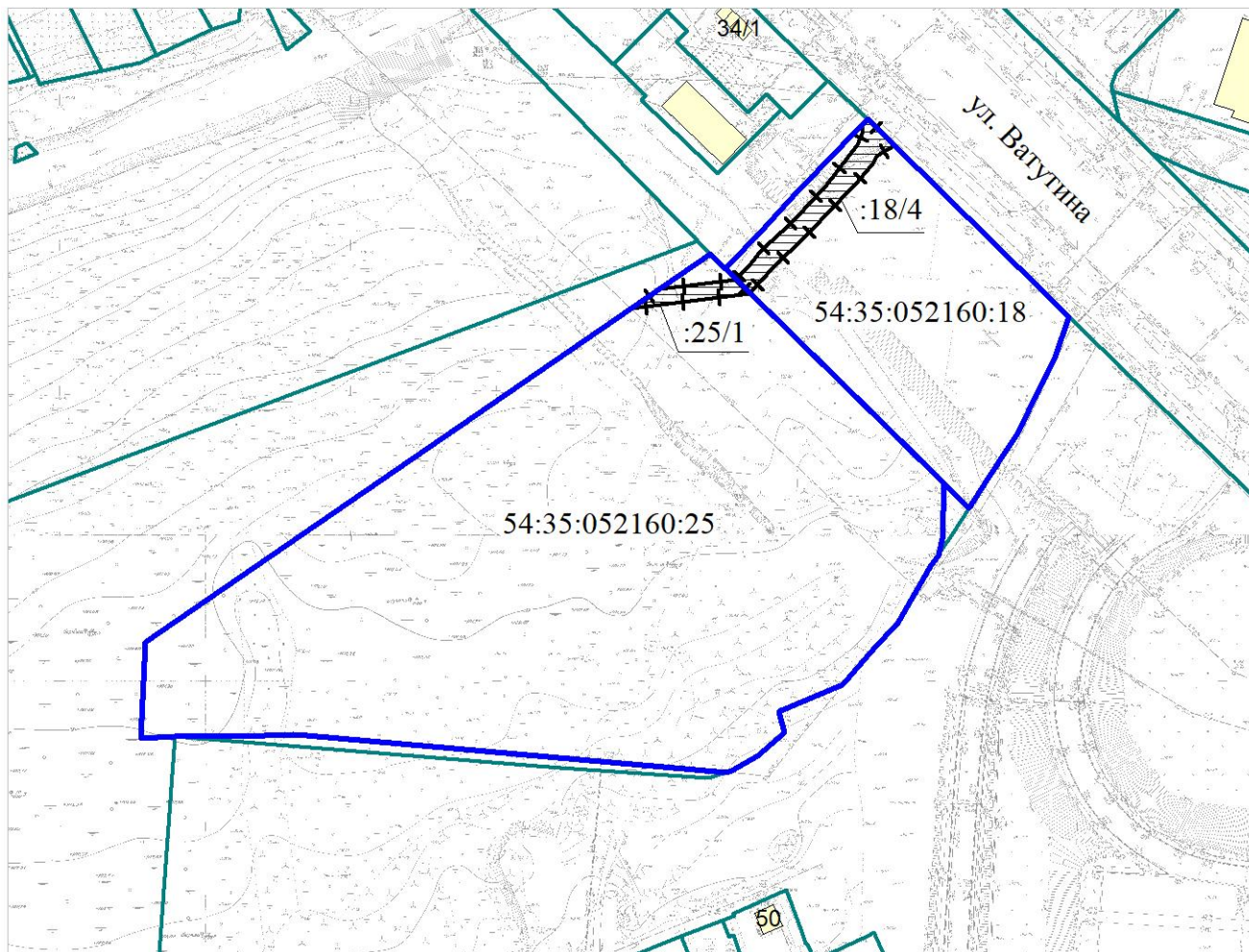
Приложение 1  
к постановлению мэрии  
города Новосибирска  
от 09.03.2021 № 699

**ПЕРЕЧЕНЬ**  
**земельных участков по ул. Ватутина, обремененных**  
**публичным сервитутом**

№ п/п	Кадастровый номер земельного участка	Учетный номер части	Площадь части, кв. м	Адрес земельного участка (местоположение)
1	2	3	4	5
1	54:35:052160:18	4	526	Российская Федерация, Новосибирская область, город Новосибирск, ул. Ватутина
2	54:35:052160:25	1	180	Российская Федерация, Новосибирская область, город Новосибирск, ул. Ватутина




---

**СХЕМА**  
**земельных участков по ул. Ватутина, обремененных**  
**публичным сервитутом**



Масштаб 1:2500

**Условные обозначения**

- |   |   |
|---|---|
|  | границы земельных участков, существующих в государственном кадастре недвижимости                  |
|  | граница земельного участка, обремененного публичным сервитутом                                    |
|  | граница части земельного участка, на которую распространяется сфера действия публичного сервитута |
| 54:35:052160:18   | кадастровый номер земельного участка  |
| :18/4   | учетный номер части земельного участка  |